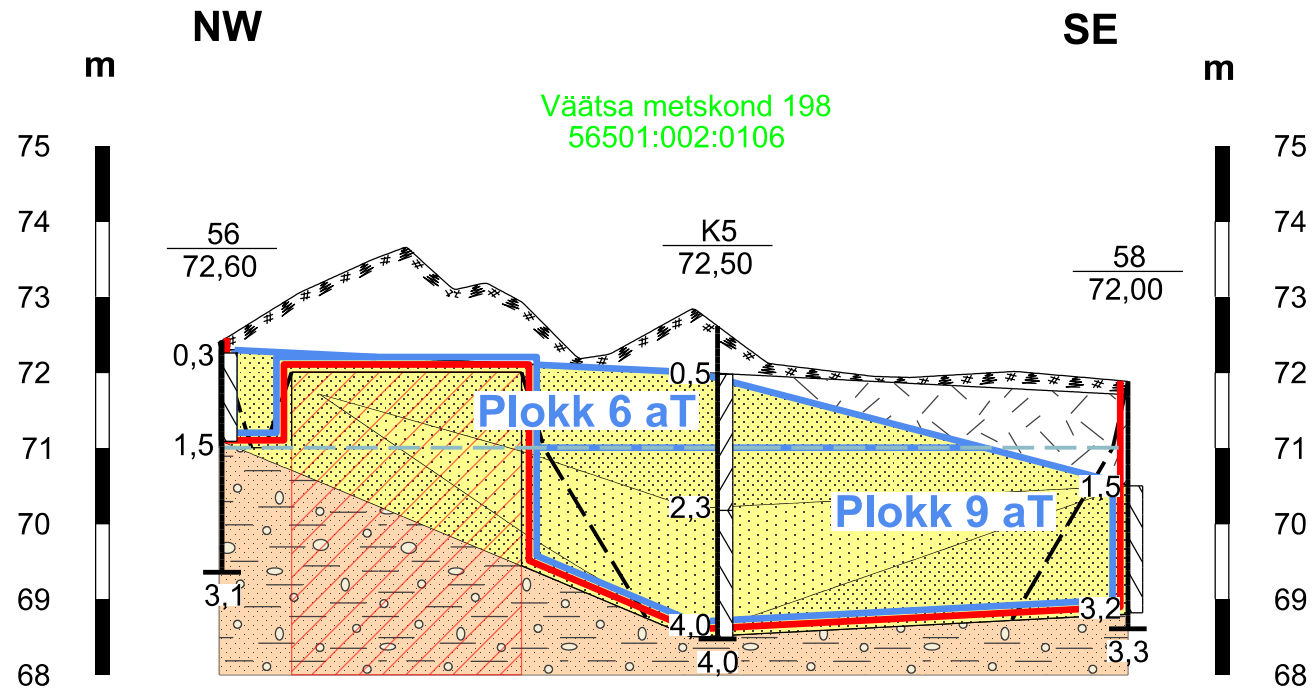
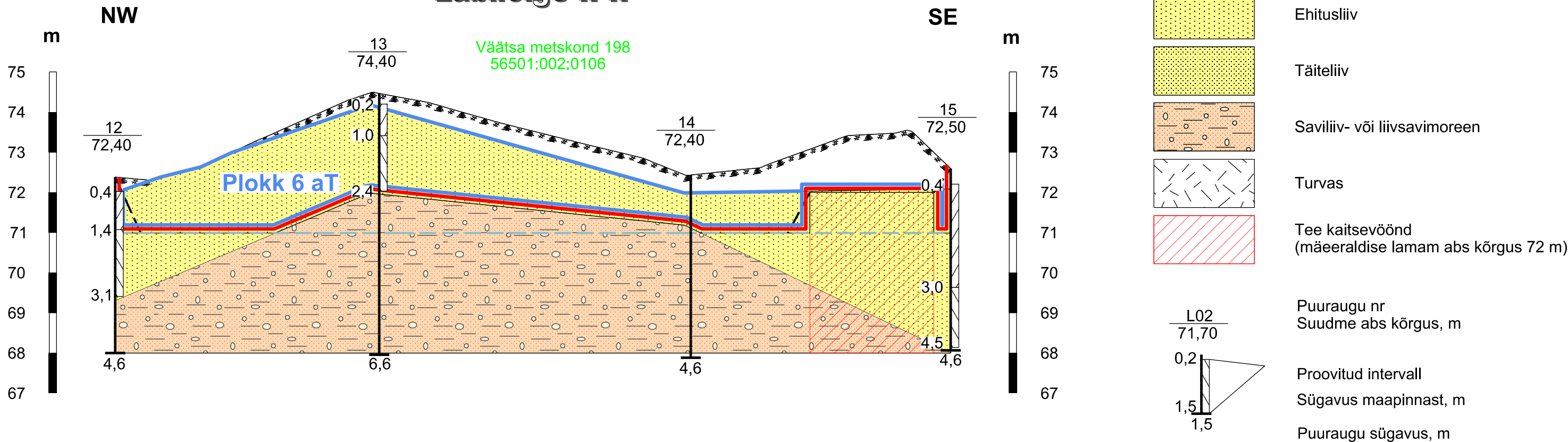


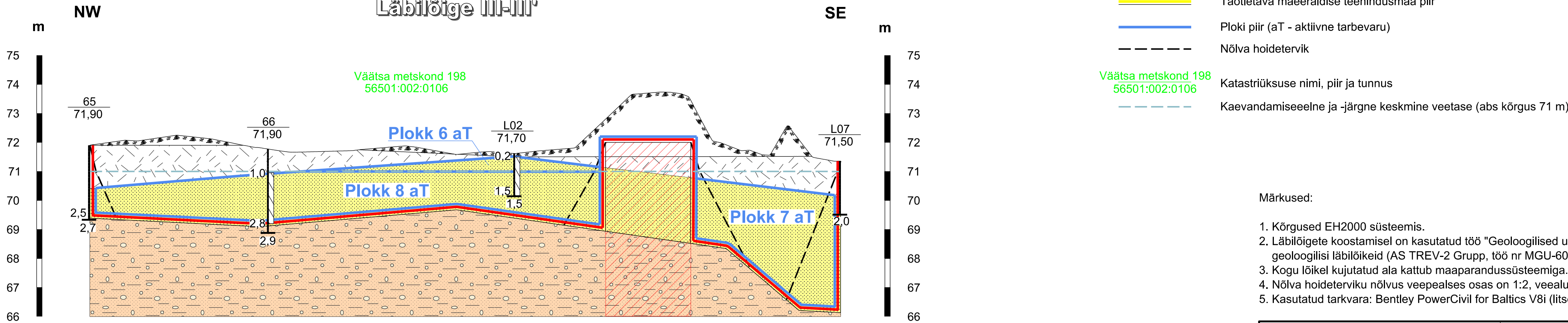
Läbilõige I-I'



Läbilõige II-II'




Läbilõige III-III'



Märkused:

- Kõrgused EH2000 süsteemis.
- Läbilõigete koostamisel on kasutatud töö "Geoloogilised uuringud Rõamäe II uuringuruumis" geoloogilisi läbilõikeid (AS TREV-2 Grupp, töö nr MGU-60).
- Kogu lõikel kujutatud ala kattub maaparandussüsteemiga.
- Nõlva hoideterviku nõlvus veepealses osas on 1:2, veealuses osas 1:5.
- Kasutatud tarkvara: Bentley PowerCivil for Baltics V8i (litsents: 70000661800020).

Objekti nimetus ja aadress	Joonise sisu		
Rõamäe II liivakarjäär Paide linn, Järva maakond	Geoloogilised läbilõiked		
Loa omanik	AS TREV-2 Grupp Harju maakond, Tallinn, Pärnu mnt 463, 10916 trev2@trev2.ee	Indrek Malm /allkirjastatud digitaalselt/	Joonis nr 2 / 3
			Mõõtkava H 1 : 1 000 V 1 : 100
 OÜ Inseneribüroo STEIGER Männiku tee 104, 11216 Tallinn +372 668 1011, info@steiger.ee	Koostas	Epp Kuslap /allkirjastatud digitaalselt/	Kuupäev 27.04.2020
	Kinnitas	Erki Vaguri /allkirjastatud digitaalselt/	Töö nr 20/2944

